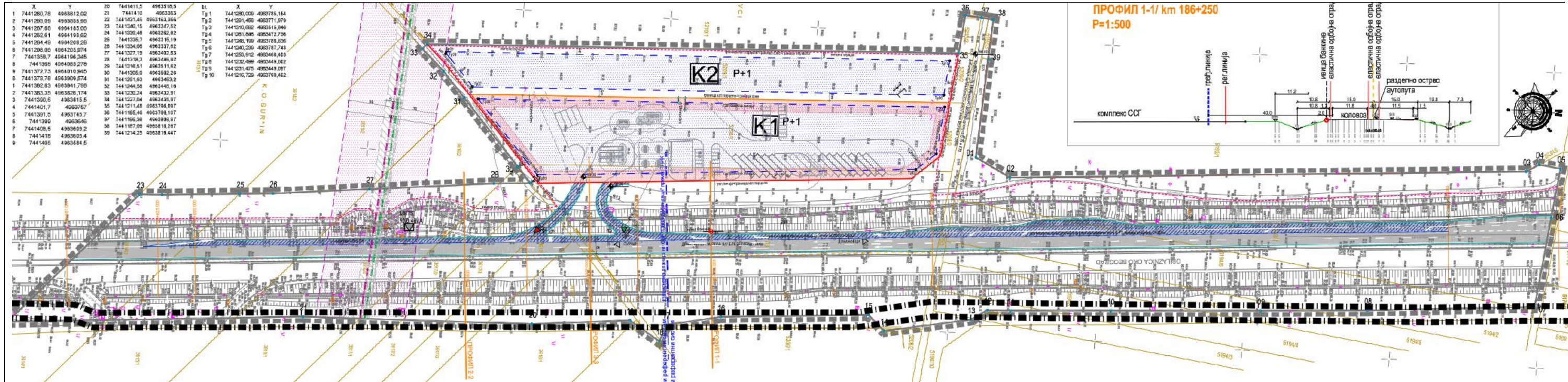


C6 - Izvod iz Plana detaljne regulacije kompleksa stanice za snabdevanje gorivom "OMV obilaznica 2", ("Sl. list grada Beograda" br. 139/19)



ЛЕГЕНДА:

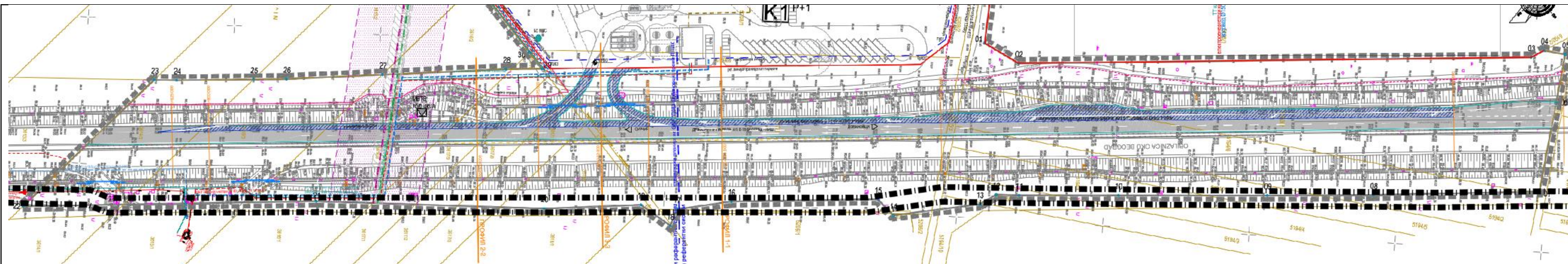
- ГРАНИЦА ПЛАНА ДЕТАЛЈНЕ РЕГУЛАЦИЈЕ
- РЕГУЛАЦИОНА ЛИНИЈА
- ИВИЦА КОЛОВОЗА
- ЗАШТИТНА / ЕЛАСТИЧНА ОДБОЈНА ОГРАДА
- ЗАШТИТНА / ЖИЧАНА ОГРАДА
- ГРАЂЕВИНСКА ЛИНИЈА
- P+1 ПЛАНИРАНА СПРАТНОСТ
- УЛАЗ У КОМПЛЕКС ССГ
- ИЗЛАЗ ИЗ КОМПЛЕКСА ССГ
- К ОЗНАКА ЗОНЕ











ПОВРШИНЕ ЈАВНЕ НАМЕНЕ

- коловозна површина аутопута са распоредом и наменом коловозних трака
- зона уклапања саобраћајних прикључака на аутопут
- заштитна зона гасовода МОР 50bar ; Ø610mm - 60m
- заштитна зона гасовода МОР 16bar - 6m
- MBTS 10/ 0.4 kVA












ПОВРШИНЕ ОСТАЛЕ НАМЕНЕ

- Зона дозвољене изградње
- Зона у којој није дозвољено постављање садржаја ССГ који представљају извор опасности



-  ГРАНИЦА ПЛАНА ДЕТАЉНЕ РЕГУЛАЦИЈЕ
-  РЕГУЛАЦИОНА ЛИНИЈА
-  ИВИЦА КОЛОВОЗА
-  ЗАШТИТНА / ЕЛАСТИЧНА ОДБОЈНА ОГРАДА
-  ЗАШТИТНА / ЖИЧАНА ОГРАДА
-  ГРАЂЕВИНСКА ЛИНИЈА
-  ПЛАНИРАНА СПРАТНОСТ
-  УЛАЗ У КОМПЛЕКСА ССГ
-  ИЗЛАЗ ИЗ КОМПЛЕКСА ССГ
-  ОЗНАКА ЗОНЕ

ПОВРШИНЕ ЈАВНЕ НАМЕНЕ

-  коловозна површина аутопута са распоредом и наменом коловозних трака
-  зона уклапања саобраћајних прикључака на аутопут
-  заштитна зона постојећег гасовода МОР 50bar ; Ø610mm - 60m
-  заштитна зона планираног гасовода МОР 16bar - 6m
-  MBTS 10/ 0.4 kVA
-  ПОСТОЈЕЋИ ВОДОВОД Ø250 мм
-  ПЛАНИРАНИ ВОДОВОД Ø150 мм
-  ПОСТОЈЕЋИ ЕЛЕКТРОЕНЕРГЕТСКИ КАБЛ 10kV
-  ПЛАНИРАНИ ЕЛЕКТРОЕНЕРГЕТСКИ КАБЛ 10 kV
-  ПОСТОЈЕЋИ ТТ КАБЛ
-  ПЛАНИРАНИ ТТ КАБЛ

Izvod iz karte 6 „Sinhron plan instalacija“